

NOWOŚCI W SYSTEMIE KIEDYPRZYJEDZIE.PL

Szanowni Państwo,

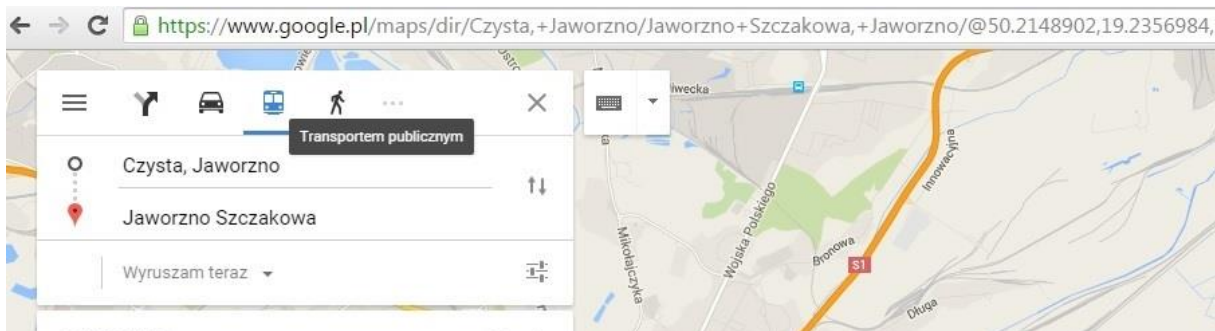
Choć nie wszystkie efekty naszych prac widoczne są dla Państwa gołym okiem, zapewniamy, iż nieustannie pracujemy nie tylko nad zwiększeniem niezawodności oraz wydajności naszego systemu, ale również nad rozwojem usługi, z której Państwo korzystają. Dzisiaj miło nam Państwa poinformować o nowych funkcjonalnościach, które są już dostępne w serwisie. Jeśli nie mają Państwo nic przeciwko takiej formie dzielenia się informacją o naszym produkcie, pozwolimy sobie wysłać podobny biuletyn także w przyszłości, w przypadku udostępniania przez nas nowych funkcjonalności w serwisie.

➤ INTEGRACJA Z SERWISEM GOOGLE MAPS

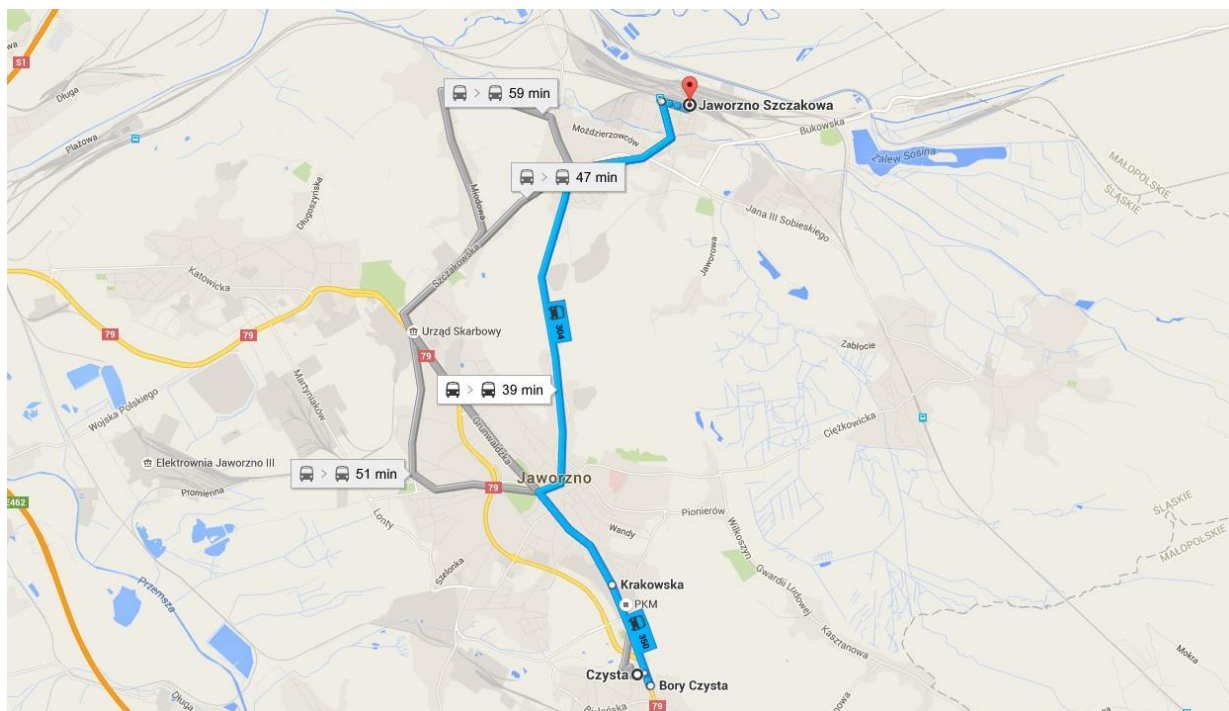
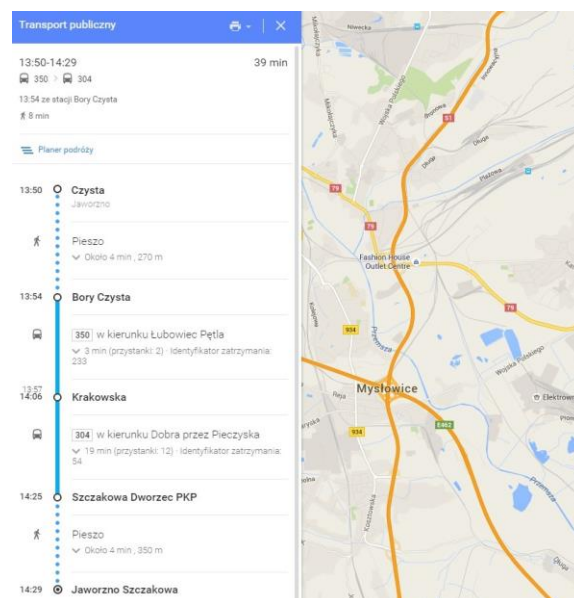
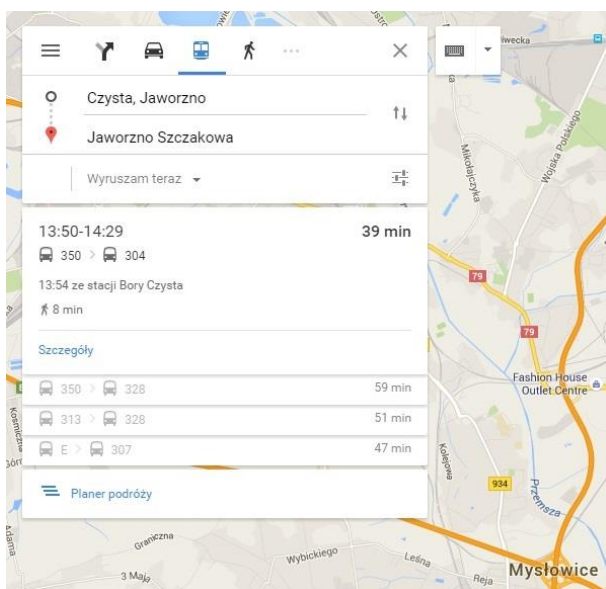
Z dumą informujemy, iż udało nam się zintegrować serwis kiedyPrzyjedzie.pl z najpopularniejszym na świecie systemem map internetowych firmy Google. Dzięki temu informacje o Państwa sieci transportowej mogą stać się dostępne dla pasażerów również przy wykorzystaniu wyszukiwarki połączeń Google Maps®. PKM Sp. z o.o. w Jaworznie jest pierwszym naszym klientem, którego dane rozkładowe zostały zintegrowane z serwisem maps.google.pl.

JAK TO DZIAŁA?

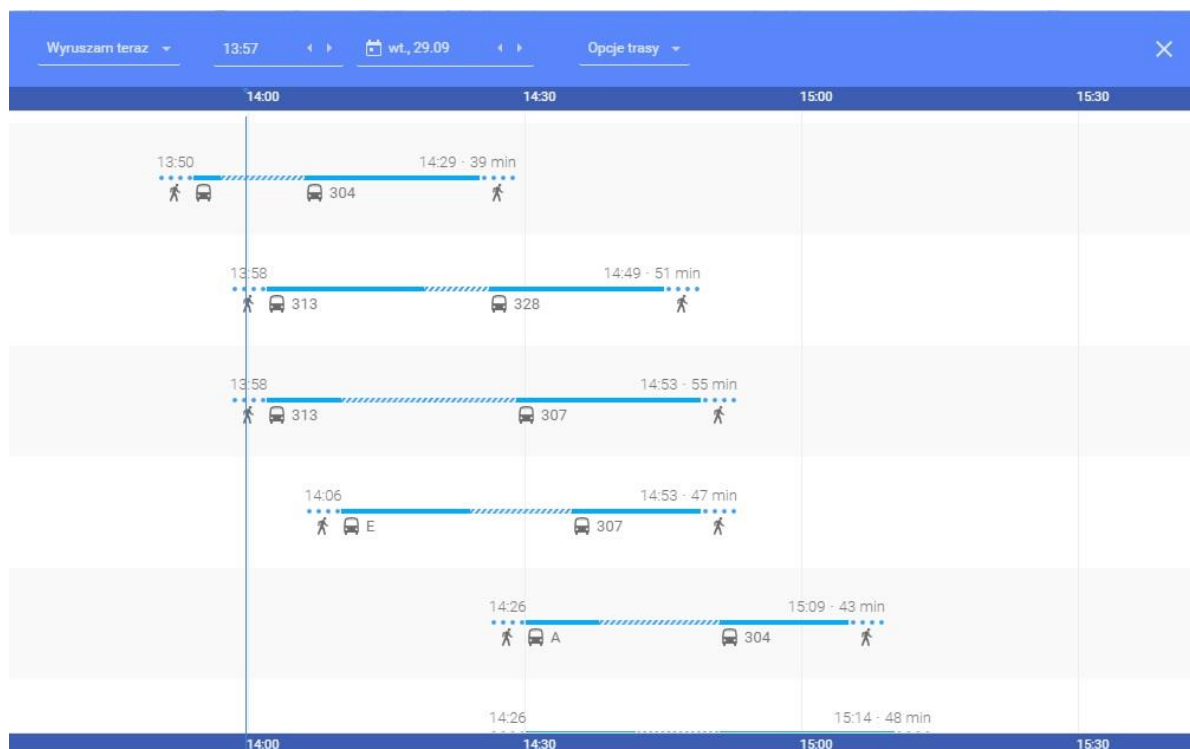
Przygotowywana przez nas w uzgodnionym formacie informacja o Państwa sieci transportowej (przystanki, rozkłady jazdy) może być udostępniana serwisowi GoogleMaps, dzięki czemu pasażerowie otrzymują dostęp do najpopularniejszej na świecie wyszukiwarki połączeń. Planując podróż pomiędzy dowolnie wskazanymi miejscami są oni informowani o wyborze najlepszych środków transportu z uwzględnieniem oferowanych przez Państwa usług, oczywiście również przy wykorzystaniu połączeń przesiadkowych, jak i dojeżdżać pieszych. Wyszukiwarka działa w obszarze dowolnych miast, które zintegrowały swoje dane z serwisem maps.google.pl.



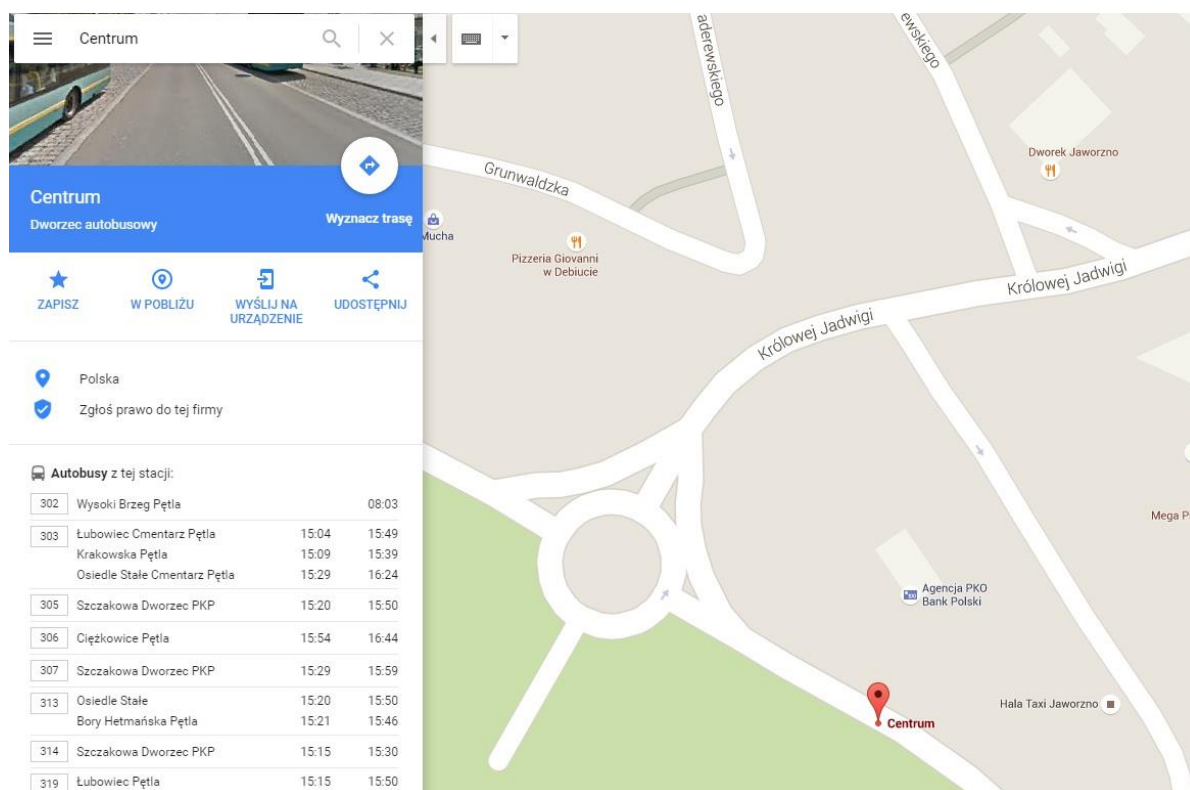
Informacja o sugerowanym przebiegu podróży udostępniana jest pasażerom zarówno w postaci graficznej oraz tekstowej.



Dostępny jest również moduł planera podróży, gdzie pasażer dla dowolnie wybranej daty i pory dnia w niezwykle przyjazny i intuicyjny sposób może uzyskać informacje o przebiegu podróży.



Serwis Google udostępnia również na mapie lokalizacje przystanków wraz z rozkładem jazdy dla każdego z nich:



CO PAŃSTWO ZYSKUJA?

- ✓ zwiększenie popularności Państwa usług – poprzez dostępność informacji na ich temat w najpopularniejszym na świecie serwisie internetowym
- ✓ wzrost satysfakcji pasażerów
- ✓ serwis planowania podróży na najwyższym poziomie (zarówno z punktu widzenia jakości wyszukiwanych informacji, jak i intuicyjności ich prezentowania), znacznie przewyższającym podobnego typu planery podróży dostępne na rynku
- ✓ dostępność serwisu w wyszukiwarce internetowej oraz w dedykowanej aplikacji na każdą platformę mobilną (Android, WindowsPhone, iOS, Bada, i in.)

➤ TABLICE PRZYSTANKOWE WYKONANE W TECHNOLOGII LCD

Dotychczas oferowaliśmy Państwu możliwość integracji z naszym serwisem tablic przystankowych wykonanych przez dowolnego producenta w dowolnej technologii. Od niedawna możemy zaproponować Państwu również wykonane w technologii LCD tablice naszej **własnej produkcji**. Pierwsza tego typu tablica została uruchomiona w Jaworznie, montaż kolejnych planowany jest w listopadzie.

CO WYRÓŻNIA NASZE TABLICE?

- ✓ przystępność ceny
- ✓ jakość wykonania
- ✓ naszym najwyższym priorytetem jest dbałość o jakość oferowanych przez nas usług bądź produktów. Mając to na względzie w tablicach naszej produkcji wykorzystujemy monitory LCD najwyższej jakości i wykonane z użyciem najnowszej technologii. Jako pierwsi (i póki co jedyni) w Polsce, przy wyborze tablic o wielkości 46" lub większych, oferujemy monitory o jasności **2500cd** – to jest monitorów, które z powodzeniem mogą konkurować z tablicami LED jeśli chodzi o ich widoczność nawet w pełnym nasłonecznieniu oraz trwałość, przy zachowaniu swojej przewagi w zakresie ceny, a także elastyczności w prezentowaniu informacji graficznej.

➤ INFORMACJA PASAŻERSKA ZA POŚREDNICTWEM SMS PREMIUM

Jako uzupełnienie oferowanej przez nas dotychczas informacji pasażerskiej poprzez standardowy numer SMS, chcielibyśmy zaproponować Państwu również możliwość uruchomienia takiej usługi za pośrednictwem tzw. SMS Premium.

JAK TO DZIAŁA?

- pasażer wysyła SMS na numer specjalny 70711 o treści: „pl.kp.<prefiks_przewoźnika>.<nr_przystanku>” (np. „pl.kp.jaworzno.519”)
- pasażer w odpowiedzi otrzymuje SMS z najbliższymi odjazdami ze wskazanego przystanku, przykładowo:

„Centrum (519)
godz.12:39:06
305 - 1 min.*
350 - 3 min.*
314 - 3 min.*
313 - 5 min.*
J - 6 min.*
350 - 8 min.*
307 - 9 min.*
369 - 9 min.*
* - prognoza odjazdu”

- koszt SMS Premium wynosi 0,50 zł netto i jest niezależny od operatora i taryfy, z których korzysta pasażer.

CO PAŃSTWO ZYSKUJĄ?

- ✓ wzrost satysfakcji pasażerów: dodatkowy kanał dystrybucji informacji pasażerskiej, bez jakichkolwiek dodatkowych opłat po Państwa stronie.

W przypadku zainteresowania udostępnieniem dla Państwa przedstawionych funkcjonalności prosimy o kontakt.

Niezmiennie pozostajemy również otwarci na sugestie dotyczące funkcjonowania systemu, pomysłów na jego rozwój czy usprawnienie naszej współpracy.

Z poważaniem,
Zespół kiedyPrzyjedzie.pl